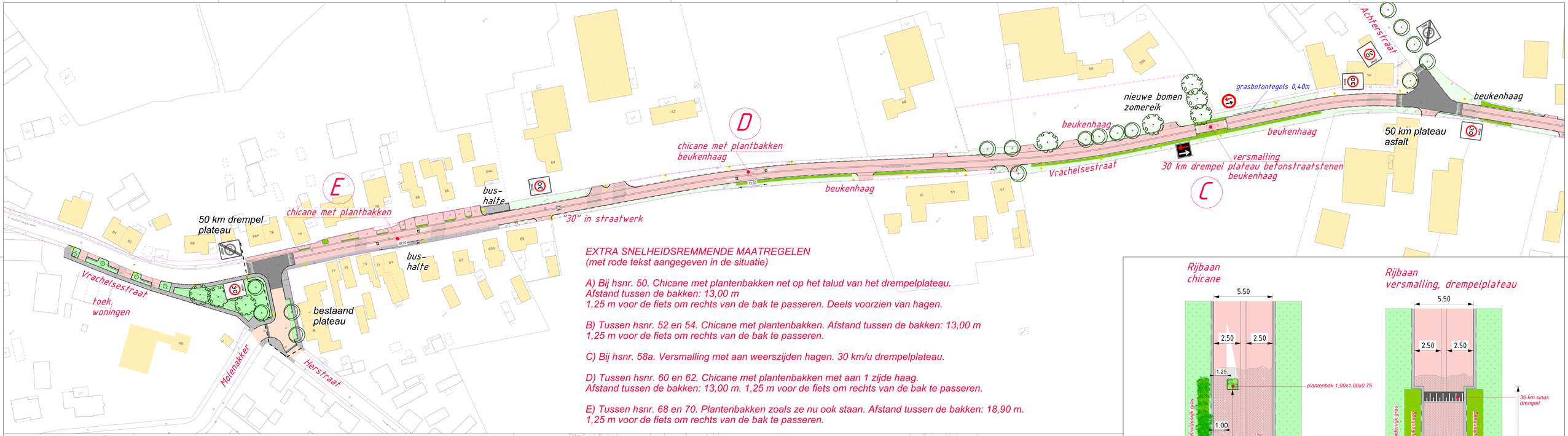

EXTRA SNELHEIDSREMMENDE MAATREGELEN
(met rode tekst aangegeven in de situatie)

A) Bij hsnr. 50. Chicane met plantenbakken net op het talud van het drempelplateau.
Afstand tussen de bakken: 13,00 m
1,25 m voor de fiets om rechts van de bak te passeren. Deels voorzien van hagen.

B) Tussen hsnr. 52 en 54. Chicane met plantenbakken. Afstand tussen de bakken: 13,00 m
1,25 m voor de fiets om rechts van de bak te passeren.

C) Bij hsnr. 58a. Versmalling met aan weerszijden hagen. 30 km/u drempelplateau.

D) Tussen hsnr. 60 en 62. Chicane met plantenbakken met aan 1 zijde haag.
Afstand tussen de bakken: 13,00 m. 1,25 m voor de fiets om rechts van de bak te passeren.

E) Tussen hsnr. 68 en 70. Plantenbakken zoals ze nu ook staan. Afstand tussen de bakken: 18,90 m.
1,25 m voor de fiets om rechts van de bak te passeren.

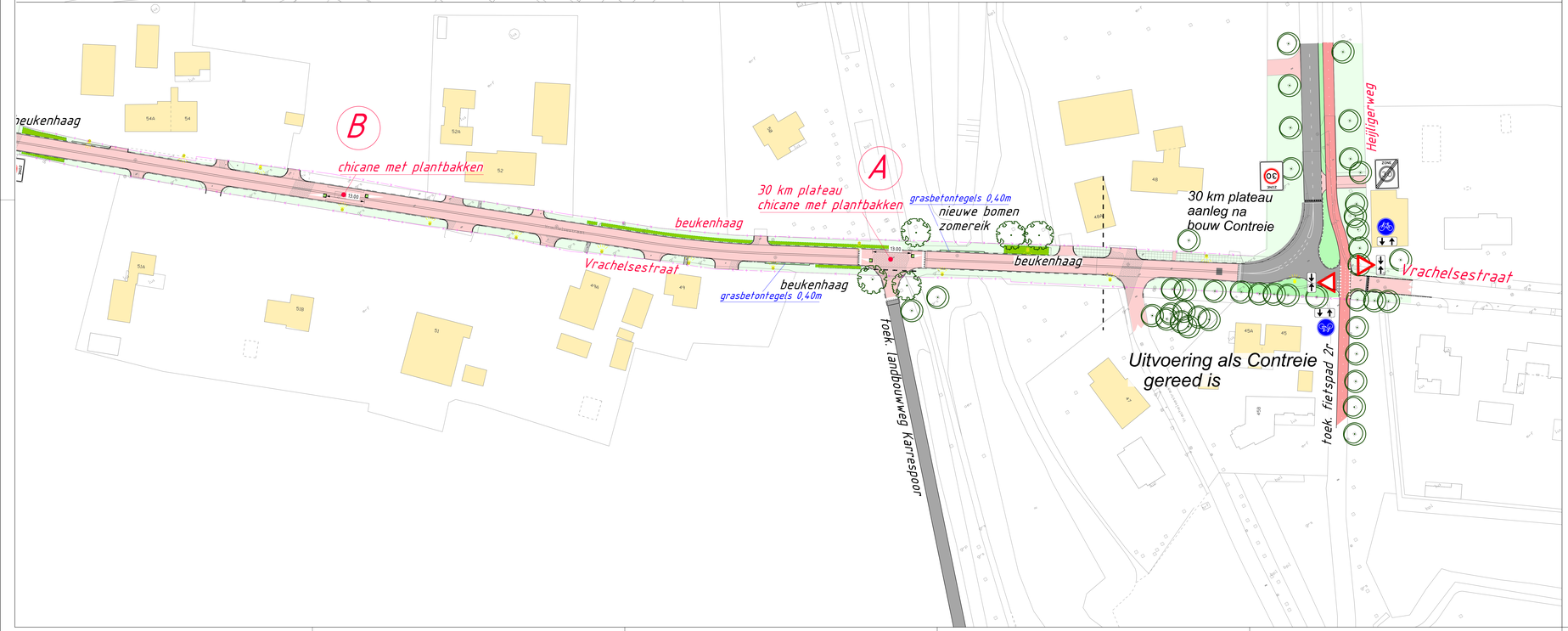

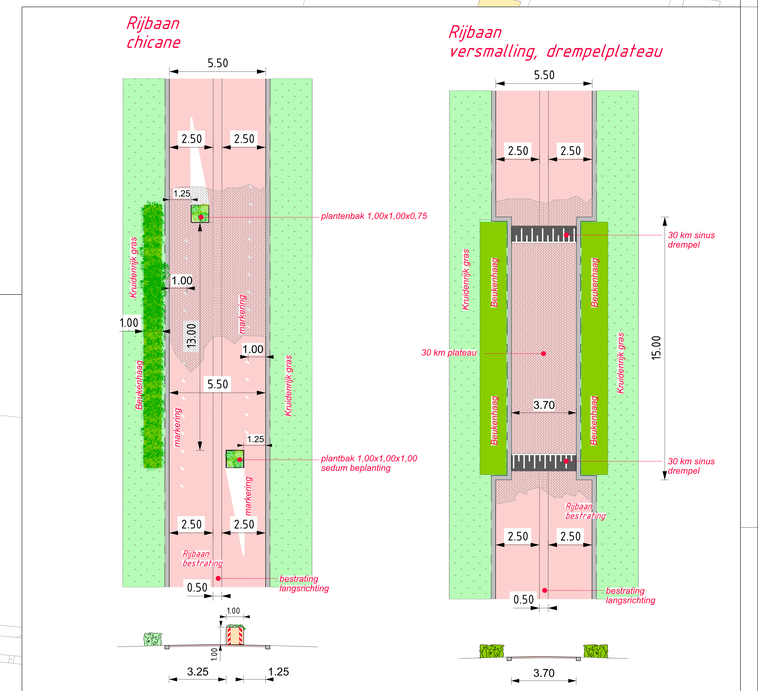

LEGENDA

- asfalt plateau
- bestrating rijbaan / parkeren
- betonstraatstenen keiformaat rood
- fietspad langs versmalling
- bestrating voetpad betontegels donkergrijs
- beukenhaag, beplanting
- berm kruidenrijk gras
- gazon
- situering nieuwe boom Zomereik
- situering lichtmast
- kadastrale grens gemeente - privé

postadres Postbus 10150, 4900 GB Oosterhout telefoon (0162) 48 99 11 e-mail stadhuis@oosterhout.nl
bezoekadres Stijlgeveld 1 Oosterhout fax (0162) 42 31 74 internet www.oosterhout.nl
gemeente Oosterhout

Project: Vrachelsestraat west
Onderdeel: Wijzigingen definitief ontwerp 2020
Status: Definitief

datum: 12 november 2020
schaal: 1:250
afm.: >A1
Get.: Ferdy Benoist
proj.nr.: OTH00745

Tekeningnummer: OTH00745_DO_Vrachelsestraat
Bijnaam:

OTH00745-01_ONT2020 Vrachelsestr pres.dgn 12-11-2020 12:22:50